

rub4

Geocache	D	T	S	L4L	Fav	Coordinates	Found	Note
1 ☆ Er ist wieder da ! ☆	GC6D4GP					PM ONLY	<input type="checkbox"/>	
2 Die Weinbergschnecke (reloaded)	GC5HXHK	1.5	1.5	m	4 (3%)	N 52° 16.310 E 013° 30.400	<input type="checkbox"/>	
3 Verstummt	GC50WKZ	1.5	1.5	m	0 (<1%)	N 52° 16.492 E 013° 27.891	<input type="checkbox"/>	
4 Die "peitschende" Weide, BONSAIII! 2 1/2	GC2YMXH	1.5	1.5	m	2 (1%)	N 52° 16.982 E 013° 27.613	<input type="checkbox"/>	
5 Rathaus Rangsdorf -neu-	GC2YY9A	2	1.5	m	12 (4%)	N 52° 17.591 E 013° 25.804	<input type="checkbox"/>	
6 Alles etwas kleiner...	GC2Q2ND	1.5	1.5	m	11 (3%)	N 52° 17.507 E 013° 25.254	<input type="checkbox"/>	
7 Er-Finders -11ter	GC43XD0	1.5	1.5	s	2 (1%)	N 52° 17.419 E 013° 24.899	<input type="checkbox"/>	
8 SMS anno 1897	GC4MQ13					PM ONLY	<input type="checkbox"/>	
9 Silber-Fisch	GC2QSP6	3	2.5	m	13 (5%)	N 52° 18.059 E 013° 24.816	<input type="checkbox"/>	
10 1.000 Caches? Kein Thema!	GC41HVQ	1	2	s	2 (1%)	N 52° 18.133 E 013° 25.067	<input type="checkbox"/>	
11 Die Anger-Kuh (reloaded)	GC4CYZV					PM ONLY	<input type="checkbox"/>	
12 Kuckst du!	GC6KQAV					PM ONLY	<input type="checkbox"/>	
13 Die Ratte Kasimir	GC6B1F6					PM ONLY	<input type="checkbox"/>	
14 Teltow-Fläming Powertrail #4	GC6ZMSB					PM ONLY	<input type="checkbox"/>	
15 Teltow-Fläming Powertrail #3	GC6ZM55					PM ONLY	<input type="checkbox"/>	
16 Für Fipsy	GC4ERA4	2	1.5	m	2 (1%)	N 52° 20.600 E 013° 13.603	<input type="checkbox"/>	
17 Das Waldhäuschen	GC2FMYP	1.5	2.5	s	641 (57%)	N 52° 19.701 E 013° 07.023	<input type="checkbox"/>	
18 TB-Hotel Rehbrücke/Saarmund	GC546TE	2	1.5	s	11 (2%)	N 52° 19.815 E 013° 06.776	<input type="checkbox"/>	
19 Tolle Auto's ?	GC5TPEY	2	1.5	s	50 (19%)	N 52° 19.987 E 013° 06.779	<input type="checkbox"/>	
20 manjys Grünzeug	GC5CZD0	2	1.5	m	1 (<1%)	N 52° 21.681 E 013° 05.772	<input type="checkbox"/>	
21 Ich bin Jack's Medulla Oblongata!	GC2Z2AX	3	2	s	2 (1%)	N 52° 20.806 E 013° 06.353	<input type="checkbox"/>	
22 tebarius' Radrennstrecke Waldstadt	GC5CZGR	1.5	1.5	m	0 (<1%)	N 52° 21.779 E 013° 05.708	<input type="checkbox"/>	

☞ * Er ist wieder da ! * (GC6D4GP) is PM ONLY!

Die Weinbergsschnecke (reloaded) (BäKo - 16. 12. 2014)

N 52° 16.310 E 013° 30.400 S 19 mi D: ★★★★★ T: ★★★★★ S:  Inventory: empty Favorites: 4 (3%)

GC5HXHK

2

Die Weinbergsschnecke

Zum Weinberg gehört eine Weinbergsschnecke

darum ich mich auch hier verstecke.

Der Weg hierher, war lang und schwer,

den Schnecken sind vom Tempo langsam sehr.

Manch Hindernis musst ich überwinden,

über Stock und Stein mich schinden.

Vorm Storch musst ich mich oft ducken,

damit er tut, mich nicht verschlucken.

Den Igel, aus dem Weg, ich auch musst geh'n,

da diese auch auf Schnecken steh'n.

Ich hoff hier hab' ich meine Ruh

und hör' erst mal den Vögeln zu.

Auch wart ich auf die Cachersleut,

ein Eintrag hat noch nie gereut.

Doch bevor Ihr dies könnt tun,

heißt es, im Sessel nicht faul auszuru'h'n.

Drum ran ans Werk

und auf zum GM- Weinberg.

Da Schnecken hier nicht lang verweilen,

solltet Ihr Euch schon beeilen.

Bitte, versteckt mich wieder gut,

weil hier manchmal, das Wildschwein wühlen tut.

Falls ich noch da bin, findet Ihr mich bei:


N= 52 16 A B C

E= 013 30 D E F

A= 011 B= 000 C= 323

D= 102 E= 223 F= 000

Hint: Hier braucht man keinen Hinweis.

 **Parkplatz** | N 52° 16.231 E 013° 30.399

 **Verstummt** (Backtylus - 23. 3. 2014)

N 52° 16.492 E 013° 27.891 S 19.1 mi D:  T:  S: 
 Inventory: empty  Favorites: 0 (<1%)

GC50WKZ

3

Dies ist ein kleiner Tradi, der euch in den Ortskern Groß Machnows führt.

Die Feldsteinkirche ist eines von zwei bemerkenswerten Baudenkmälern Groß Machnows. Sie stammt aus dem 13. Jahrhundert und besteht aus einem querstehenden Westturm, Schiff, eingezogenem Chor und einer halbrunden Apsis. Die Feldsteine von Schiff, Chor und Apsis sowie dem Unterbau des Westturms sind gequadert. Im höheren Teil des Turms ist das Mauerwerk dagegen unregelmäßig mit Feldsteinen, Ziegelbruch und gemauerten Ziegelecken. An der Südseite des Chors wurde eine zweigeschossige Patronatsloge angebaut. Die Inneneinrichtung mit dem Altaraufsatz und der Kanzel sowie die Patronatsloge ist barockzeitlich.

Um den Cache zu finden muss die Kirche selbst nicht betreten werden. Bitte achtet darauf, euch angemessen zu verhalten und keine neugierigen Muggelaugen auf euch zu ziehen.

Hint:

 **Die "peitschende" Weide, BONSAIII! 2 1/2** (KeinThema - 22. 6. 2011)

N 52° 16.982 E 013° 27.613 S 18.6 mi D:  T:  S: 
 Inventory: empty  Favorites: 2 (1%)

GC2YMXH

4

Da der PETting vom Vorgänger "Die "peitschende" Weide, BONSAIII!" GC2Q2P0 verschwunden ist, habe ich den Cache nun neu gestaltet und etwas versetzt.

Damit nun alle diesen neuen Cache suchen, finden und loggen können - nenne ich ihn "Die "peitschende" Weide, BONSAIII! 2 1/2"


Die Schwierigkeitsbewertung habe ich um 0,5 erhöht.

Die Bäume dieser Allee beeindruckten mich immer wieder, daher musste hier ein einfacher Cache hin.

Auf den benachbarten Feldern sammelt sich sehr schnell das Wasser und groooooße Pfützen entstehen. Im Winter wird auf diesen dann gefrorenen Pfützen Schlittschuh gefahren!

Fast ein Drive-In.

Hint:

 **Rathaus Rangsdorf-neu-** (KeinThema - 26. 6. 2011)

N 52° 17.591 E 013° 25.804 S 18.2 mi D:  T:  S: 
 Inventory: empty  Favorites: 12 (4%)

GC2YY9A

5

Das neue Rathaus Rangsdorf wird gebaut - genau ggü.

Vorher stand dort eine alte Kaufhalle (davor das Hotel Rangsdorfer Hof - s. Foto). Am 13.02.2011 gab es einen Tag der offenen Tür, um Abschied zu nehmen. Fotos von diesem Tag habe ich hier eingestellt.

Bitte Pinzette mitbringen.

Ich werde versuchen noch weitere Informationen zu finden.

Falls Ihr etwas habt: Immer her damit!

Ich würde mich freuen, wenn Ihr hier Fotos einstellt, damit man den Bauverlauf verfolgen kann.

-DANKE- 😊

Vorsicht: Viele Muggel!

BITTE, BITTE, BITTE liebe Cacher: Dies ist ein Nano! Das eng zusammengerollte Logbuch bitte unbedingt zuerst in die kleineren "Hülle" stecken und danach mit der "Glocke" zuschrauben!!!! DANKE!!!!

Im Cache befindet sich kein Stift.

Bitte liebe Cacher:

Mich erreichen immer wieder Hinweise/ Einträge, dass ein Nano kein Micro ist.

Der Reviewer/ Geocaching sieht es jedoch anders.

W/ Veröffentlichung wurde mir mitgeteilt:

"...Bitte ändere die Containergröße. Auch ein Nano ist ein Micro
Infos zu den Cache-Größen findest du unter (visit link) "

Und nun: Viel Spaß!

Auf der Homepage des Architekten Soltkahn habe ich folgende Informationen gefunden: (dort ist auch ein Bild eingestellt)

Informationen zum Rathaus Rangsdorf:

Seit 2009 ist Architekt T. Soltkahn mit der Planung befasst. Erst mit der Entscheidung zur Gestaltung des Rathauses im September 2009 wurde der Weg frei gemacht, dass das Rathaus mit diesem Entwurf gebaut werden soll. Schließlich wurde mit Herrn Manfred Cieslik ein Investor gefunden, der im Dezember 2010 das Grundstück erworben hat. Die Baugenehmigung wurde am 22.2.2011 erteilt. Der Mietvertrag zwischen der Gemeinde und dem Investor ist unterzeichnet.

Ein Baubeginn wurde für den Juni 2011 vereinbart. Es ist geplant, dass das Rathaus bis zum Ende März 2012 fertiggestellt ist. Der Umzug der Gemeinde soll vor April 2012 stattfinden.

Mittlerweile wurde das neue Rathaus eingeweiht. Der Bürgermeister hat dazu alle Einwohner eingeladen (Homepage Rangsdorf: (visit link)

"Mitteilung des Bürgermeisters - Einladung zur Einweihung des neuen Rathauses am 20.10.2012

Rangsdorf, den 15.08.2012

Der Umzug in das neue Rathaus erfolgt in der 41. Kalenderwoche dieses Jahres, ab 11. Oktober 2012, 13:00 Uhr. Am 16. Oktober stehen die MitarbeiterInnen den Bürgerinnen und Bürgern dann im neuen Rathaus in der Seebadallee 30 ab 13:00 Uhr wieder zur Verfügung.

Ich lade alle Bürgerinnen und Bürger recht herzlich ein, die Einweihung des neuen Rathauses am 20. Oktober 2012 von 10:00 bis 14:00 Uhr zu feiern.

gez.
Rocher"

Hint:Nicht die Henne. ;-)magnetisch, Nano

 **Alles etwas kleiner...** (KeinThema - 11. 3. 2011)

N 52° 17.507 E 013° 25.254 S 18.4 mi D:  T:  S: 



GC2Q2ND

6

Alles etwas kleiner..... selbst der Cache.

Bitte beachten: Das Gelände muss nicht betreten werden!
Schloss Sanssouci und die Potsdamer Garnisonskirche

Der Rangsdorfer Otto Henning schuf in den 30er Jahren eine Sehenswürdigkeit:

Der Landwirt und langjährige Bürgermeister beziehungsweise Ortsvorsteher von Rangsdorf baute Miniaturausgaben von historischen Bauten.

Während die Modelle von Schloss Neuschwanstein, von einem Gebirgsmassiv mit Burgen und vom Kyffhäuser-Denkmal nicht mehr erhalten sind, wurden die von Schloss Sanssouci, der Potsdamer Garnisonskirche und der Holländer-Mühle instand gesetzt.

Sie sind zwar nicht denkmalgeschützt, gehören aber zu den lieb gewonnenen Rangsdorfer Sehenswürdigkeiten.

Sanssouci en miniature steht auf unsicherem Boden: Die Wurzeln einer Tanne neben dem Modell untergraben das Schlässchen und drücken es nach oben. Entweder die eigentflich schöne Tanne wird gefällt oder Sanssouci ist nicht zu retten. Ein Versetzen des 75 Jahre alten Betonmodells wäre sehr schwierig.

Ehrenamtliche haben vor kurzem wieder die Hecke beschnitten und geharkt. Ein Rangsdorfer repariert zu Hause die Spitze der durch Vandalismus beschädigten Mini-Garnisonskirche. Ein anderer Rangsdorfer bringt den Sockel der Windmühle in Ordnung und streicht sie mit Holzschutzmittel.

Im Frühjahr 2011 sollen die beiden maßstabsgerechten Kopien wieder komplett sein. Im Sommer ist dann eine Feier zum 75. Geburtstag der 1936 entstandenen Sanssouci-Nachbildung geplant. Eine Rangsdorfer Firma hat versprochen, bis dahin den Springbrunnen funktionsfähig zu machen.

Zu bewundern sind die Nachbauten heute im Vorgarten, der einst dem bereits 1959 verstorbenen Otto Henning gehörte.

BITTE, BITTE, BITTE liebe Cacher: Dies ist ein Nano! Das eng zusammengerollte Logbuch bitte unbedingt zuerst in die kleineren "Hülle" stecken und danach mit der "Glocke" zuschrauben!!!! DANKE!!!!

Im Cache befindet sich kein Stift.

Bitte liebe Cacher:

Mich erreichen immer wieder Hinweise/ Einträge, dass ein Nano kein Micro ist.

Der Reviewer/ Geocaching sieht es jedoch anders.


W/ Veröffentlichung wurde mir mitgeteilt:

"...Bitte ändere die Containergröße. Auch ein Nano ist ein Micro

Infos zu den Cache-Größen findest du unter <http://www.geocaching.com/about/guidelines.aspx#sizes> "

Und nun: Viel Spaß!

Hint:Magnetisch, oben links

 **Er-Finders -Iiter** (sokan27 - 5. 1. 2013)

N 52° 17.419 E 013° 24.899 S 18.6 mi D:  T:  S: 



GC43XD0

7

Bitte lasst dem Geburtstagskind den FTF Danke

Heute wird

Geocacher, Porsche-Fan, Fussball – Spieler, Mädchenschwarm und natürlich auch „Mamas – Liebling“

Er – Finder

11. JAHRE

alt.

Herzlich gratuliert das Rudel (www.rudelcachen.de):

- *KeinThema*
- *Solluh*
- *Saily*
- *Rangherr50*
- *LennoxLex*

- **Völlig Verpeilt**
- **Sokan27**

dem Geburtstagskind mit diesem Cache zum heutigen Ehrentag.
Wir wünschen alles gute und ein erfolgreiches neues Lebensjahr.

Hint: legender Baum

SMS anno 1897 (GC4MQ13) is PM ONLY!

Silber-Fisch (KeinThema - 13. 3. 2011)
N 52° 18.059 E 013° 24.816 S 17.9 mi D: T: S:
 Inventory: empty Favorites: 13 (5%)

GC2Q5P6

9

Auch ich wollte mal einen Cache dieser Art verstecken....
Bitte Behälter wieder sehr gut zudrehen!!!!

Es befindet sich kein Stift im Cache.

Viel Spaß!

Hint: Wie ein Fisch im....

GC2Q5P6 Parking | N 52° 17.814 E 013° 24.740



Spoiler

1.000 Caches? Kein Thema! (Sokan27, Solluh, Völligverpeilt und Rangherr50 - 25. 11. 2012)
N 52° 18.133 E 013° 25.067 S 17.8 mi D: T: S:
 Inventory: empty Favorites: 2 (1%)

GC41HVQ

10

KeinThema wird volljährig ...äääh... vierstellig!



Zu diesem freudigen Ereignis wollen VölligVerpeilt, Sokan27, Such-Er, Er-Finder, Rangherr50, KeinThemas Mann und der Solluh herzlich gratulieren!
Seit KeinThema vor nun 2 1/2 Jahren (Stand November 2012) dabei ist, hat sie 1.000 Caches gefunden, 50 äußerst beliebte Caches ausgelegt und ihr (und unser) Hobby so einigen Zeitgenossen erfolgreich ans Herz gelegt.

Ihre neuesten Aktivitäten erlauben uns, einander kennen zu lernen, denn KeinThema organisiert Cachetreffen rund um Blankenfelde.

Dafür und für die schönen Caches, die sie gelegt hat, möchten wir herzlich danke sagen und haben diese Dose ausgelegt.

Viel Spaß beim Suchen wünschen VölligVerpeilt, Sokan27 Rangherr50, Such-Er, Er-Finder, KeinThemas Mann und der Solluh

Hint:

Die Anger-Kuh (reloaded) (GC4CYZV) is PM ONLY!

Kuckst du! (GC6KQAV) is PM ONLY!

Die Ratte Kasimir (GC6BIF6) is PM ONLY!

Teltow-Fläming Powertrail #4 (GC6ZM5B) is PM ONLY!

Teltow-Fläming Powertrail #3 (GC6ZM5S) is PM ONLY!

Für Pipsy (Der Buchhalter - 22. 6. 2013)
N 52° 20.600 E 013° 13.603 SW 19.6 mi D: T: S:
 Inventory: empty Favorites: 2 (1%)

GC4ERA4

16

Diesen Cache möchten wir unserem verstorbenen Chinchilla widmen. Er hat uns sehr viel Freude bereitet und war sehr zahm.
Unsere Tochter war auch sehr erschüttert darüber, dass ihr kleiner Kuschelkumpel jetzt nicht mehr da ist. Von daher fand sie unsere Idee gleich ganz toll, ihm hier einen Gedenkstein als Cache zu errichten.
Dieser Gedenkstein ist eine Nachahmung eines "Spielzeuges" aus dem Käfig des Chinchillas.

Wir möchten euch aus diesem Anlass unbedingt darum bitten, den Cache wieder genau dort zu verstecken, wo ihr ihn vorgefunden habt!!
Bitte keine Spoilerfotos vom Cache oder der unmittelbaren Umgebung veröffentlichen.

Wir wünschen euch viel Spaß beim Suchen!

Hint:



Fipsy

Das Waldhäuschen (Pamakaru - 24. 9. 2010)

N 52° 19,701 E 013° 07,023 SW 23.7 mi D: T: S:



Inventory: empty

Favorites: 641 (57%)

GC2FMYP

17

Wie es halt beim Bierchen am Abend in der Kneipe so ist, man unterhält sich über alle Dinge dieser Welt. Politik, Fußball, Wetter, ... und diesmal auch über ... Geocaching.

Geocaching war meinem Freund Paul, welcher in einem sehr einsamen Waldhäuschen wohnt, völlig unbekannt. Über alles andere hielt er stundenlange Referate. Deshalb konnte ich bei diesem Thema von meinem Hobby schwärmen und ihm alles Mögliche dazu erzählen. Seine Augen funkelten und die Begeisterung zum Geocaching war bei ihm geweckt. Nach einiger Zeit bot er mir Folgendes an:

"Lege doch einen Cache bei mir im Haus auf dem Flur ab!"

Was? Wie bitte? Hatte er richtig verstanden, wie Geocaching funktioniert? Sein Gesichtsausdruck verrät mir aber, dass er es ernst meinte und den Sinn dieses Spieles gut verstanden hatte. Gleich noch an diesem Abend besprachen wir wichtige Details und ich bereitete am nächsten Tag eine kleine Dose vor, um sie ihm zu bringen.

Nun liegt diese Dose auf dem Flur in Pauls Waldhäuschen. Mag sein, diese Idee ist etwas ungewöhnlich und sicher nicht jedermanns Sache. Wenn ihr das Häuschen mitten im tiefen Wald gefunden habt, klopfet bitte etwas lauter an die Tür. Paul wird euch sicher öffnen und er wartet nach der Begrüßung auf folgendes **Kenntwort**:

"Navigationsgerät"

Falls Paul nicht zu Hause sein sollte oder vielleicht tief schläft, dann dürft ihr trotzdem sein Haus betreten.

Den **Schlüssel** hat er oben auf dem **Heuboden**, **innen, gleich links neben der Tür, aufgehängt**.

Die angelehnte Leiter dürft ihr benutzen, um hochzuklettern.

Die Dose befindet sich unten gleich hinter der verschlossenen Tür, sodass ihr nicht suchen müsst. Da es hier kein Licht gibt, solltet ihr am Abend und besonders in der Nacht eine Taschenlampe mitbringen. Bitte respektiert den Wohnbereich von Paul, seid leise und geht nicht weiter ins Haus hinein.

Aber, habt keine Bedenken, den Flur des Hauses zu betreten, denn Paul hat das extra so gewünscht und freut sich auf euren Besuch. Nach dem Log, falls erforderlich, bitte wieder alles verschließen und den Schlüssel oben anhängen.

Ach so, Paul wünscht nicht, dass Fotos von seinem Haus gemacht und ins Netz gestellt werden!!

Außerdem möchte er nicht, dass sichtbare Wege zu seinem Haus entstehen.

Und noch etwas: Falls ihr feststellt, dass er schlechte Laune hat, dann entschuldigt euch für die Störung und verschwindet schnell wieder. Na ja, er ist eben ab und zu etwas eigenartig aber sonst o. k.

Nun wünschen Paul und ich euch viel Spaß bei diesem Cache!

Erstfinder: SIG

Zweitfinder: Kleopchen und kleine_taschenlampe

Drittfinder: hetu29a

Hint: Der Paul wohnt nicht im abgesperrten Gelände! Auch als Nachtsache geeignet.

TB-Hotel Rehbrücke/Saarmund (Benny 1966 - 6. 5. 2014)

N 52° 19,815 E 013° 06,776 SW 23.7 mi D: T: S:



Inventory: empty

Favorites: 11 (2%)

GC546TE

18

Da es bisher hier in der Nähe der Autobahn noch kein TB-Hotel gab, habe ich mir diesen Platz dafür ausgesucht. Es bestehen gute Parkmöglichkeiten in der Nähe und so steht dem regen Austausch von TB's und Geocoins nichts mehr im Wege.

Es handelt sich um einen kleinen Tradi, aber das "Hotel" kann bei Bedarf noch ausgebaut werden. Da man auf der Durchreise manchmal nicht den Nerv hat, ewig zu suchen, habe ich noch den Hinweis eingebaut. Bitte vor Ort alles so belassen. Durch "falsche" (zu gute) Tarnung könnte sich sonst die Schwierigkeit erheblich erhöhen.

Im Winter bei geschlossener Schneedecke ist der Zugriff ebenfalls schwieriger.

Für die 3 Erstfinder habe ich jeweils eine Glücksmünze mit reingelegt.

(1 Pfennig, 10 Filler, 1 Kopeke)

Zum Erstinventar gehören auch 3 TB's die weiter auf Reise gehen wollen.

Hint: Ein Stück "Baumhaut" dient als Markierung.

Tolle Auto's ? (Phando - 2. 5. 2015)

N 52° 19,987 E 013° 06,779 SW 23.6 mi D: T: S:



Inventory: empty

Favorites: 50 (19%)

GC5TPEY

19

Ein Drive Inn

Dieser Tradi ist der "FTF-Truppe" gewidmet. Die Truppe hat schon tolle Abenteuer hinter sich, ob am Tage oder in der Nacht, ob Tradi, Multi oder Mystery. Um mal wieder alle an einen Ort zu bringen, habe ich diesen Cache gelegt. Bitte lasst der Truppe den Vortritt. Gerne könnt ihr Euch dem Massen-FTF anschließen. Aber wenn ihr vor der Truppe am Tradi seid, wartet bitte noch ein Moment.

Hint: Informiere Dich genau!

manjys Grünzeug (tebarius - 14. 9. 2014)

N 52° 21,681 E 013° 05,772 SW 23 mi D: T: S:



Inventory: empty

Favorites: 1 (<1%)

GC5CZD0

20

